

**PIANO STRAORDINARIO PER LA RIMOZIONE  
DELLE SITUAZIONI A RISCHIO PIU' ALTO**

contenente

"L'INDIVIDUAZIONE E LA PERIMETRAZIONE DELLE AREE A RISCHIO IDROGEOLOGICO  
MOLTO ELEVATO PER L'INCOLUMITA' DELLE PERSONE E PER LA SICUREZZA DELLE  
INFRASTRUTTURE E DEL PATRIMONIO AMBIENTALE E CULTURALE"

D.L. 11/06/98, n°180 convertito in legge 03/08/98, n°267  
D.P.C.M. 29/09/98  
D.L. 13/05/99, n°132 convertito in legge 13/07/99, n°226

**Rischio di Frana**

**Carta delle aree a rischio più elevate**

Tav. N. 32 - Pompei - (Quadrante 185-III)

Tav. N. 23 - Napoli - (Quadrante 184-I)

Tav. N. 31 - Torre del Greco - (Quadrante 184-III)











Scala 1:25.000

Ottobre 1999

Coordinatore: *prof. geol. G. Rolandi*  
Collaboratori: *dot. geol. F. Bellucci*  
*dot. geol. G. Cozzolino*

I RESPONSABILI SCIENTIFICI  
*Prof. Geol. R. de Riso*  
*Prof. Ing. G.B. Fenelli*  
Dipartimento di Ingegneria Geotecnica

**LEGENDA**

-  Area di alta attenzione per fenomeni di erosione/trasporto solido e frane (da crollo in piroclastico, talora evoluti a colate rapide)
-  Area a rischio molto elevato per fenomeni di erosione/trasporto solido e frane (da crollo in piroclastico, talora evoluti a colate rapide)
-  Area di alta attenzione per fenomeni di erosione e frane da crollo in rocce lapidee
-  Area di alta attenzione per fenomeni di erosione diffusa e fenomeni di rotolamento di blocchi lavici sul versante
-  Area in cui non sono stati riconosciuti elementi morfologici significativi di franosità progressiva, ma con elementi litostigrafici predisponenti per fenomeni di erosione, trasporto solido e frane in cui sono necessarie indagini di maggior dettaglio per la definizione puntuale delle condizioni di stabilità in prossimità degli insediamenti e delle infrastrutture
-  Area di alta attenzione per fenomeni di trasporto solido e alluvionamento, a ridosso di aste canalizzate e alvei strada, ove presenti (Confr. Elaborati settore idraulico)
-  Area a rischio molto elevato per fenomeni di trasporto solido e alluvionamento, a ridosso di aste canalizzate e alvei strada, ove presenti (Confr. Elaborati settore idraulico)
-  Area a rischio per fenomeni di allagamento prevalentemente condizionato dalle strutture dell'urbanizzato (Confr. Elaborati settore idraulico)
-  Comune per il quale la perimetrazione delle aree a rischio molto elevato è stata effettuata sulla base degli elementi deducibili dalla base topografica utilizzata, per la non disponibilità del P.R.G.
-  Comune nel quale sono presenti aree per le quali è stato dichiarato lo stato di emergenza ai sensi dell'art. 5 della Legge 24/02/92, n.225

