REGIONE CAMPANIA

CARTA TOPOGRAFICA PROGRAMMATICA REGIONALE

TAV. N. 29 - ISOLA D'ISCHIA (QUADRANTE 183-II)

Scala 1: 25.000

EDIZIONE AGGIORNATA ALL'ANNO 1989

SERIE MONOCOLORE

QUADRO DI UNIONE

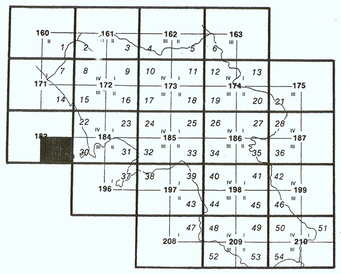

Coordinate geografiche riferite all'Ellissoide Internazionale orientato a Roma (M. Mario)

Il reticolato chilometrico sistema Gauss-Boaga fuso est è indicato nella cornice della carta con il segno convenzionale

Equidistanza curve di livello: metri 25; per le curve a tratti metri 5

Altimetria espressa in metri e riferita al livello medio del mare.

QUADRO DI UNIONE DEGLI ALLESTIMENTI CARTOGRAFICI ALLA SCALA DI 1:25.000

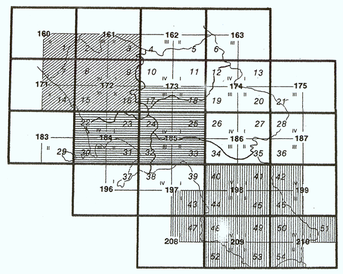

Area Matropolitana di Napoli – Levata 1980 – (esecuzione: S.T.R. - Napoli)

Area Provincia di Caserta – Levata 1985 – (esecuzione: S.T.R. - Napoli)

Area Cilento e Valle del Sele – Levata 1989

LEGENDA

FORME VULCANICHE

- Orli di crateri
- Limite morfologico esterno degli edifici.
- Limite di colate laviche (tratteggiato se sepolto) e direzioni di flusso
- Duomo lavico
- Centro di emissione
- Fumarole
- Superficie subpianeggiante da deposizione di pomici da caduta

FORME MARINE

- Paleofalesia
- Falesia attiva
- Superfici di terrazzi e/o relativo orlo

FORME ASSOCIATE AD ACQUE SUPERFICIALI

- Corsi d'acqua a regime torrentizio con trasporto di materiale in alveo
- Principali spartiacque superficiali
- Valli sospese
- Conche endoreiche
- Sorgenti termali
- Sorgenti fredde

FORME DI VERSANTE PER GRAVITA' ED EROSIONE

- Orli di versante subverticali a controllo strutturale e pendii acclivi
- Lobi di antichi accumuli di colate detritiche da *debris flow* con direzioni di flusso.
- Calanchi
- Piramidi di terra
- Accumuli di materiale detritico alla base di pareti verticali
- Massi di Tufo Verde

FORME ANTROPICHE

- Cave
- Limiti comunali
- Tracce di Sezione

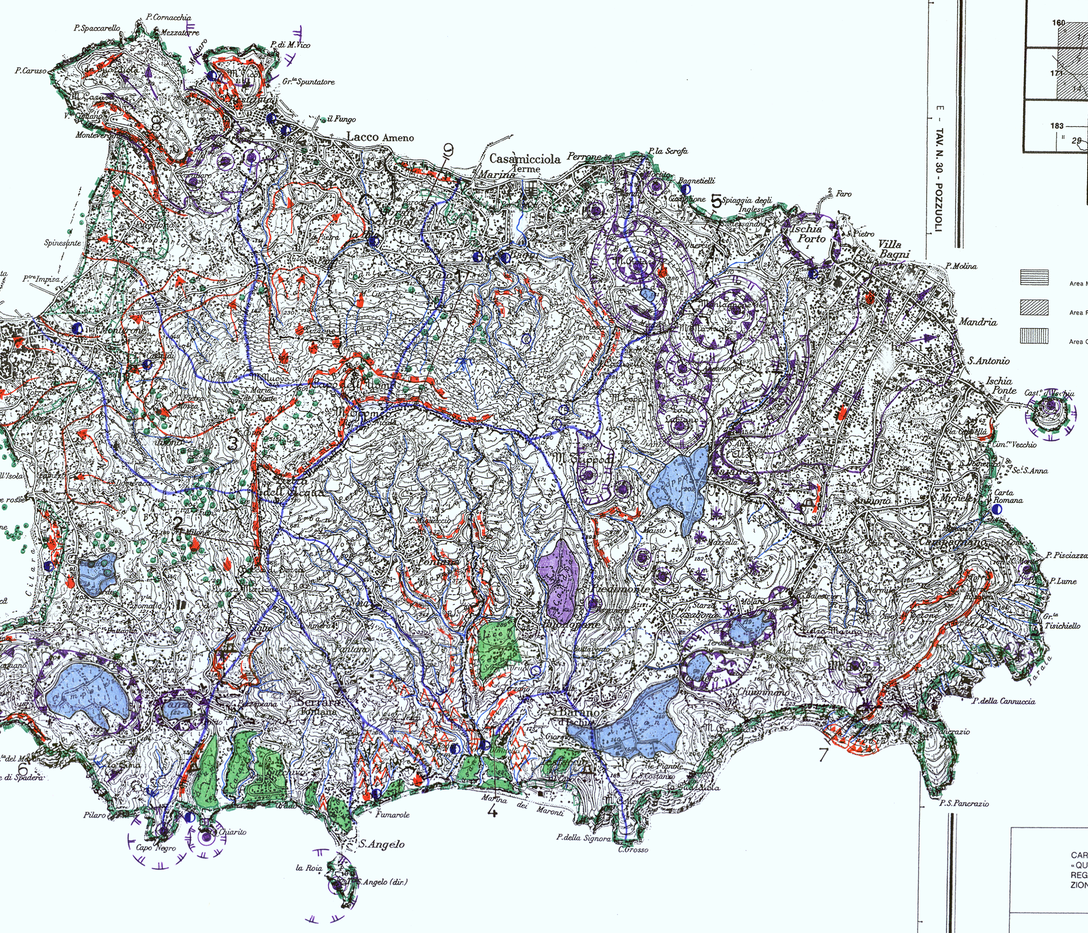
Lacco Ameno
Casamicciola Terme
Forio
Ischia Porto
Ischia Ponte
Serrara Fontana
S.Angelo
Panza
Barano
Fiaiano
Buonopane
Campagnano
Testa dell'Acqua
Monte Vezzi
Monte Cuccaro
Monte Epomeo
Monte Vico
Monte Rotaro
Monte Trippiti
Monte Corvo
Monte Tuttolo
Monte Vatolla
Monte Nuovo
Monte Marone
Monte Iacolo
Monte Cornacchia
Monte Mezzatorre
Monte Zaro
Monte Spaccarello
Monte Caruso
Monte Vezzi
Monte Fango
Monte Cavallone
Monte Imperatore
Monte Buceto
Monte Vivaldi
Monte Cigno
Monte Rotaro
Monte Trippiti
Monte Corvo
Monte Tuttolo
Monte Vatolla
Monte Nuovo
Monte Marone
Monte Iacolo
Monte Cornacchia
Monte Mezzatorre
Monte Zaro
Monte Spaccarello
Monte Caruso
Monte Fango
Monte Cavallone
Monte Imperatore
Monte Buceto
Monte Vivaldi
Monte Cigno
Monte Vico
Monte Vezzi
Monte Cuccaro
Monte Epomeo