REGIONE CAMPANIA

CARTA TOPOGRAFICA PROGRAMMATICA REGIONALE

AUTORITA' DI BACINO NORD-OCCIDENTALE DELLA CAMPANIA
Pervenuta in data .....
Prot. n. 1970/99 del 31 OTT. 1999

TAV. N. 29 - ISOLA D'ISCHIA (QUADRANTE 183-II)

Scala 1: 25.000

EDIZIONE AGGIORNATA ALL'ANNO 1989

SERIE MONOCOLORE

QUADRO DI UNIONE

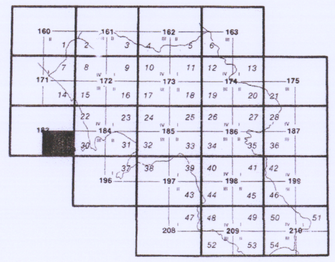

Coordinate geografiche riferite all'Ellissoide Internazionale orientato a Roma (M. Mario)

Il reticolato chilometrico sistema Gauss-Boaga fuso est è indicato nella cornice della carta con il segno convenzionale ...

Equidistanza curve di livello: metri 25; per le curve a tratti metri 5

Altimetria espressa in metri e riferita al livello medio del mare.

QUADRO DI UNIONE DEGLI ALLESTIMENTI CARTOGRAFICI ALLA SCALA DI 1:25.000

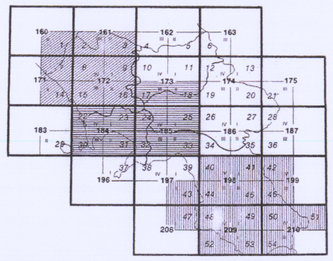

Area Metropolitana di Napoli - Levata 1980 - (esecuzione: S.T.R. - Napoli)

Area Provincia di Caserta - Levata 1985 - (esecuzione: S.T.R. - Napoli)

Area Cilento e Valle del Sele - Levata 1989

SEGNI CONVENZIONALI



CARTOGRAFIA PROGRAMMATICA REGIONALE ALLA SCALA DI 1:25.000 ALLESTITA PER «QUADRANTI» ED ESEGUITA IN CONFORMITA DEL «PROGRAMMA QUADRO CARTOGRAFICO REGIONALE» APPROVATO DALLA GIUNTA REGIONALE DELLA CAMPANIA CON DELIBERAZIONE N. 4665 DEL 26-05-1980

CARTOGRAFIA DI BASE DESUNTA PER ASSEMBLAGGIO DAI «TIPI» DELLE «TAVOLETTE» ALLA SCALA DI 1:25.000 DELL'ISTITUTO GEOGRAFICO MILITARE - EDIZIONE 1955

Dai tipi dell'Istituto Geografico Militare - Autorizzazione N° 2142 dell' 11-10-1984
Controllato ai sensi della Legge 2-2-1960 N° 68 - Nulla osta alla diffusione N° 215 in data 10-6-1998

Aggiornamento aerofotogrammetrico al 2-2-1989 con adeguamento della «classifica» della viabilità e rifazione di alcune preesistenze (edificato - orografia - toponomastica) per concatenarle agli interventi cartografici di aggiornamento.

proprietà : REGIONE CAMPANIA - Riproduzione vietata - Tutti i diritti riservati

elaborazione cartografica e stampa S.E.L.C.A. Via F. Giuliani 153 - Firenze - 1998

LEGENDA

ALTA velocità da rapida ad estremamente rapida	crollo attivo o quiescente colata rapida di fango attiva o quiescente colata di detrito attiva o quiescente colata rapida in terreni prevalentemente marnosi-argillosi attiva o quiescente scorrimento traslativo attivo
NULLA	scorrimento traslativo inattivo scorrimento rotazionale inattivo colata lenta – colamento inattivo espansione laterale di pendio deformazione gravitativa profonda di versante

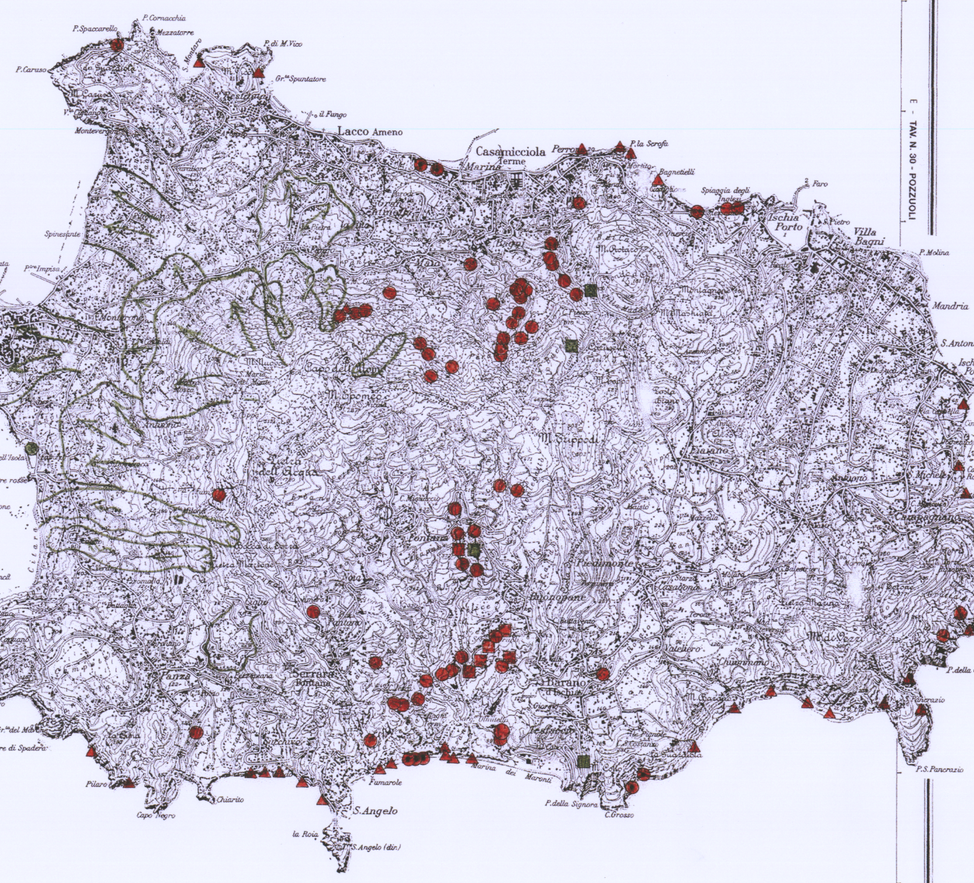
P. Imperatore
Forio
Lacco Ameno
Casamicciola Terme
Ischia Porto
Villa Bagni
S. Angelo
Serrara Fontana
Barano d'Ischia
Fiaiano
Panza
M. Epomeo
M. Vezzi
M. Vico
M. Rotaro
M. Cuccurullo
M. Trippodi
M. Vico
M. Cornacchia
M. Mezzatorre
M. Spuntatore
M. Sorgeto
M. Molina
M. Mandria
M. Tuoro
M. Fiaiano
M. Zaro
M. Ischia
M. Ischia
M. Ischia