

REGIONE CAMPANIA

CARTA TOPOGRAFICA PROGRAMMATICA REGIONALE

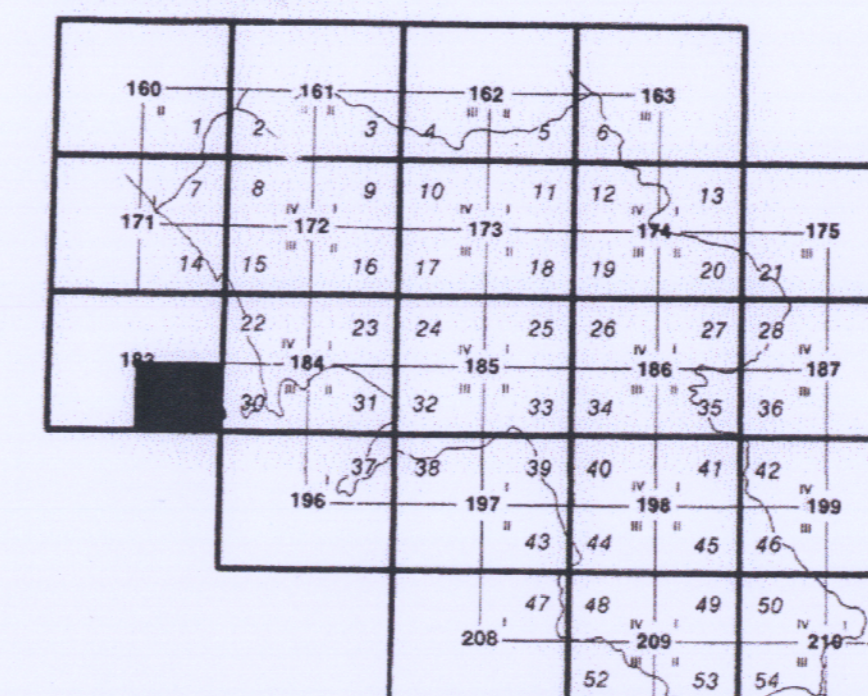
TAV. N. 29 - ISOLA D'ISCHIA (QUADRANTE 183-II)

Scala 1:25.000

EDIZIONE AGGIORNATA ALL'ANNO 1989

SERIE MONOCOLORE

QUADRO DI UNIONE



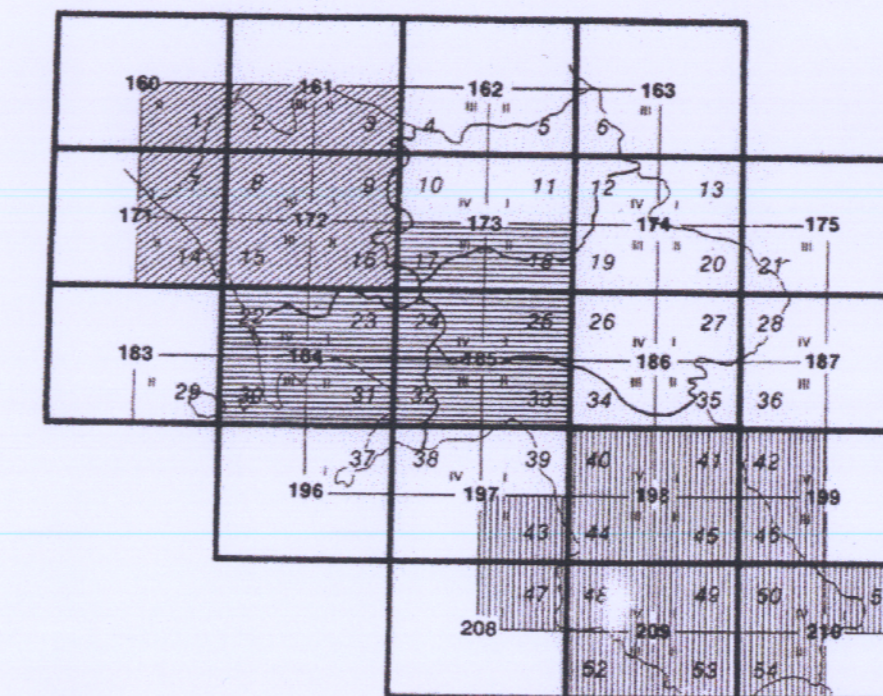
Coordinate geografiche riferite all'El. sode internazionale orientato a mezzogiorno

Il reticolato chilometrico sistema Gauss-Boaga fuso est è indicato nella cornice della carta con il segno convenzionale

Equidistanza curve di livello: metri 25, per le curve a tratti metri 5

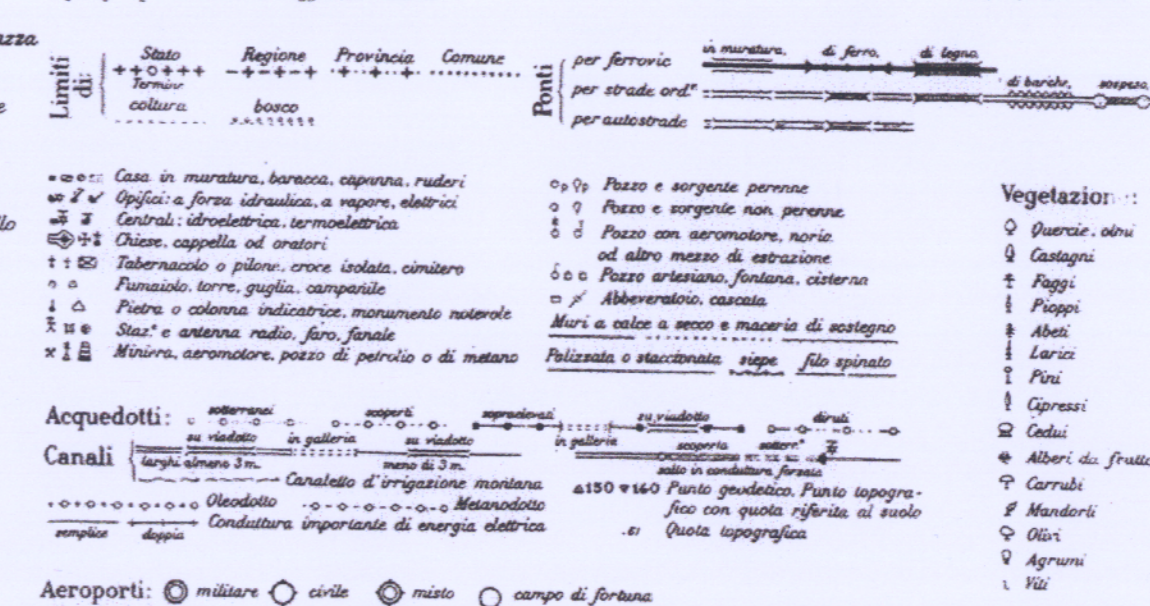
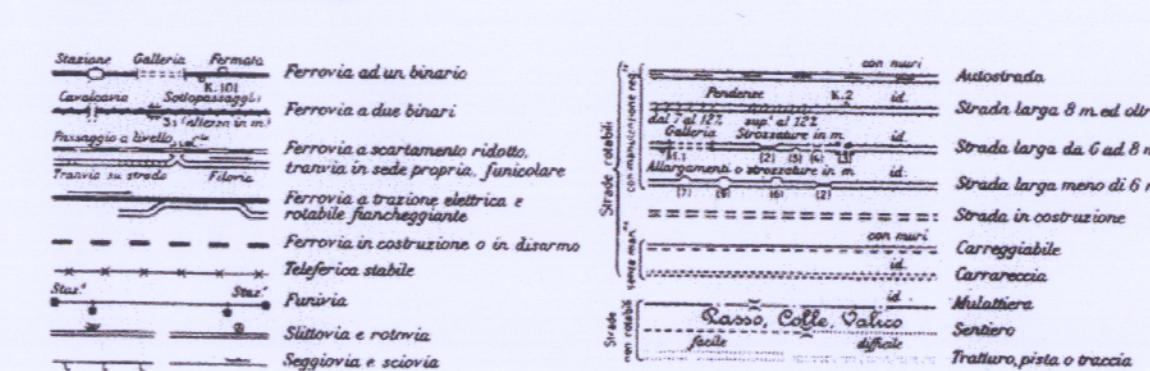
Altimetria espressa in metri e riferita al livello medio del mare

QUADRO DI UNIONE DEGLI ALLESTIMENTI CARTOGRAFICI ALLA Scala DI 1:25.000



- Area Municipale di Napoli - Levata 1989 - (esecuzione S.T.R. - Napoli)
- Area Provinciale di Caserta - Levata 1985 - (esecuzione S.T.R. - Napoli)
- Area Cilento e Valle del Sele - Levata 1989

SEGNII CONVENZIONALI



CARTOGRAFIA PROGRAMMATICA REGIONALE ALLA Scala DI 1:25.000 ALLESTITA PER "QUADRANTI" ED ESEGUITA IN CONFORMITA' DEL "PROGRAMMA QUADRO CARTOGRAFICO REGIONALE" APPROVATO DALLA GIUNTA REGIONALE DELLA CAMPANIA CON DELIBERAZIONE N. 4855 DEL 26-05-1985

CARTOGRAFIA DI BASE DESUNTA PER ASSEMBLAGGIO DAI "TIPI" DELLE "TAVOLETTE" ALLA Scala DI 1:25.000 DELL'ISTITUTO GEOGRAFICO MILITARE - EDIZIONE 1955

Dei tipi dell'Istituto Geografico Militare - Autorizzazione N° 2142 del 11-10-1984. Controllo e sensi della Legge 2-2-1960 N° 85 - Nulla osta alla diffusione N° 215 in data 10-6-1988

Aggiornamento aerofotogrammetrico al 2-2-1989 con adeguamento della "classifica" della visibilità e riduzione di alcune presistenze (edificato - orografia - toponomastica) per concattare gli interventi cartografici di aggiornamento

proprietà REGIONE CAMPANIA - Riproduzione vietata - Tutti i diritti riservati

elaborazione cartografica e stampa: SELCA - Via R. Giuliani - 153 - Firenze - 1998

LEGENDA

Ubicazione di dissesto segnalato dal Comune all'Autorità di Bacino e/o dedotta dall'elenco degli interventi di emergenza attuati o attivati a seguito di OPCM n. 2508/97 e 2778/98 (Emergenza 1997) ed OPCM n. 2787/98 e successive integrazioni (Emergenza 1998)




Area interessata da dissesti, non ubicabili, segnalati dal Comune all'Autorità di Bacino e/o dedotta dall'elenco degli interventi di emergenza attuati o attivati a seguito di OPCM n. 2508/97 e 2778/98 (Emergenza 1997) ed OPCM n. 2787/98 e successive integrazioni (Emergenza 1998)



Altri dissesti non ubicabili, segnalati dal Comune all'Autorità di Bacino e/o dedotti dall'elenco degli interventi di emergenza attuati o attivati a seguito di OPCM n. 2508/97 e 2778/98 (Emergenza 1997) ed OPCM n. 2787/98 e successive integrazioni (Emergenza 1998), non sono stati cartografati.

Limiti comunali



C.U.G.R.I.
CONSORZIO INTER-UNIVERSITARIO
per la Prevenzione e Prevenzione dei Grandi Rischi
Università di Salerno - Università di Napoli "Federico II"

Autorità di Bacino Nord-Occidentale della Campania

PIANO STRAORDINARIO PER LA RIMOZIONE DELLE SITUAZIONI A RISCHIO PIU' ALTO

contenente

"L'INDIVIDUAZIONE E LA PERIMETRAZIONE DELLE AREE A RISCHIO IDROGEOLOGICO MOLTO ELEVATO PER L'INCOLUMITA' DELLE PERSONE E PER LA SICUREZZA DELLE INFRASTRUTTURE E DEL PATRIMONIO AMBIENTALE E CULTURALE"

D.L. 11/06/98, n°180 convertito in legge 03/08/98, n°267
D.P.C.M. 29/09/98
D.L. 13/05/99, n°132 convertito in legge 13/07/99, n°226

Rischio di Frana

Carta inventario dei dissesti segnalati dagli enti locali e delle situazioni emergenziali

Tav. N. 29 - Isola d'Ischia - (Quadrante 183-II)

Scala 1:25.000

Ottobre 1999

Collaboratori: dott. geol. S. Del Prete
dott. geol. R. Mele

I RESPONSABILI SCIENTIFICI
Prof. Geol. R. de Riso
Prof. Ing. G.B. Fenelli
Dipartimento di Ingegneria Geotecnica

Prodotto in data 31 OTT. 1999
Prodotto da [signature]

