








**LEGENDA**

-  **Zone A - B**  
(per il D.L. 1444 del 02/04/1968 le zone A sono le parti del territorio interessate da agglomerati urbani che rivelano carattere storico artistico di particolare pregio; le zone B sono le parti del territorio totalmente o parzialmente edificate, diverse dalle zone A)
-  **Zone C**  
(per il D.L. 1444 del 02/04/1968 le zone C sono le parti del territorio destinate a nuovi complessi insediativi)
-  **Zone D**  
(per il D.L. 1444 del 02/04/1968 le zone D sono le parti del territorio destinate a insediamenti per impianti industriali o ad altre attività)
-  **Zone F**  
(per il D.L. 1444 del 02/04/1968 le zone F sono le parti del territorio destinate ad attrezzature ed impianti di interesse generale)

AUTORITÀ DI BACINO NORD-OCCIDENTALE DELLA CAMPANIA

Prevenuta in data 31/07/1998  
Prot. n. 1072 del 31/07/1998



**C.U.G.R.I.**

CONSORZIO INTER-UNIVERSITARIO  
per la Previsione e Prevenzione dei Grandi Rischi  
Università di Salerno - Università di Napoli "Federico II"

Autorità di Bacino Nord-Occidentale della Campania

**PIANO STRAORDINARIO PER LA RIMOZIONE DELLE SITUAZIONI A RISCHIO PIÙ ALTO**

contenente

**"L'INDIVIDUAZIONE E LA PERIMETRAZIONE DELLE AREE A RISCHIO IDROGEOLOGICO MOLTO ELEVATO PER L'INCOLUMITÀ DELLE PERSONE E PER LA SICUREZZA DELLE INFRASTRUTTURE E DEL PATRIMONIO AMBIENTALE E CULTURALE"**

D.L. 11/06/98, n°180 convertito in legge 03/08/98, n°267  
D.P.C.M. 29/09/98  
D.L. 13/05/99, n°132 convertito in legge 13/07/99, n°226

**Rischio di Frana**

**Carta degli Insediamenti Urbani**

Tav. N. 24 - Nola - (Quadrante 185-IV)  
Tav. N. 23 - Napoli - (Quadrante 184-I)  
Tav. N. 31 - Torre del Greco - (Quadrante 184-II)

Coordinatore: *dott. ing. G. Urciuoli*  
Collaboratori: *dott. ing. L. Frascà*  
*dott. ing. C. Sangiuliano*  
*dott. ing. L. Sepe*  
*dott. ing. R. Voecia*

Scala 1: 25.000

Ottobre 1999

I RESPONSABILI SCIENTIFICI  
*Prof. Geol. R. de Riso*  
*Prof. Ing. G.B. Fenelli*

Dipartimento di Ingegneria Geotecnica

